




#инвестируй_в_грязинский_район



Инвестиционный паспорт
Грязинского муниципального района
Липецкой области



Грязинский муниципальный район

#инвестируй_в_грязинский_район

2

Социально-экономическое развитие



Административный центр - г. Гязи



Численность населения - **78431 человек**



Общая площадь района - **1349,77 км2**



Административный центр района, город Гязи, расположен в **30 км юго-восточнее Липецка**. Автодороги имеют три основных направления: на город Липецк, поселок Добринка, на трассу Р119 Орёл-Липецк-Тамбов



до Москвы **410 км.**



Гязи - **крупный железнодорожный узел на Юго-Восточной железной дороге**, где функционируют три железнодорожные станции: Гязи-Воронежские, Гязи-Волгоградские, Гязи-Орловские, и путевого пост 474 км



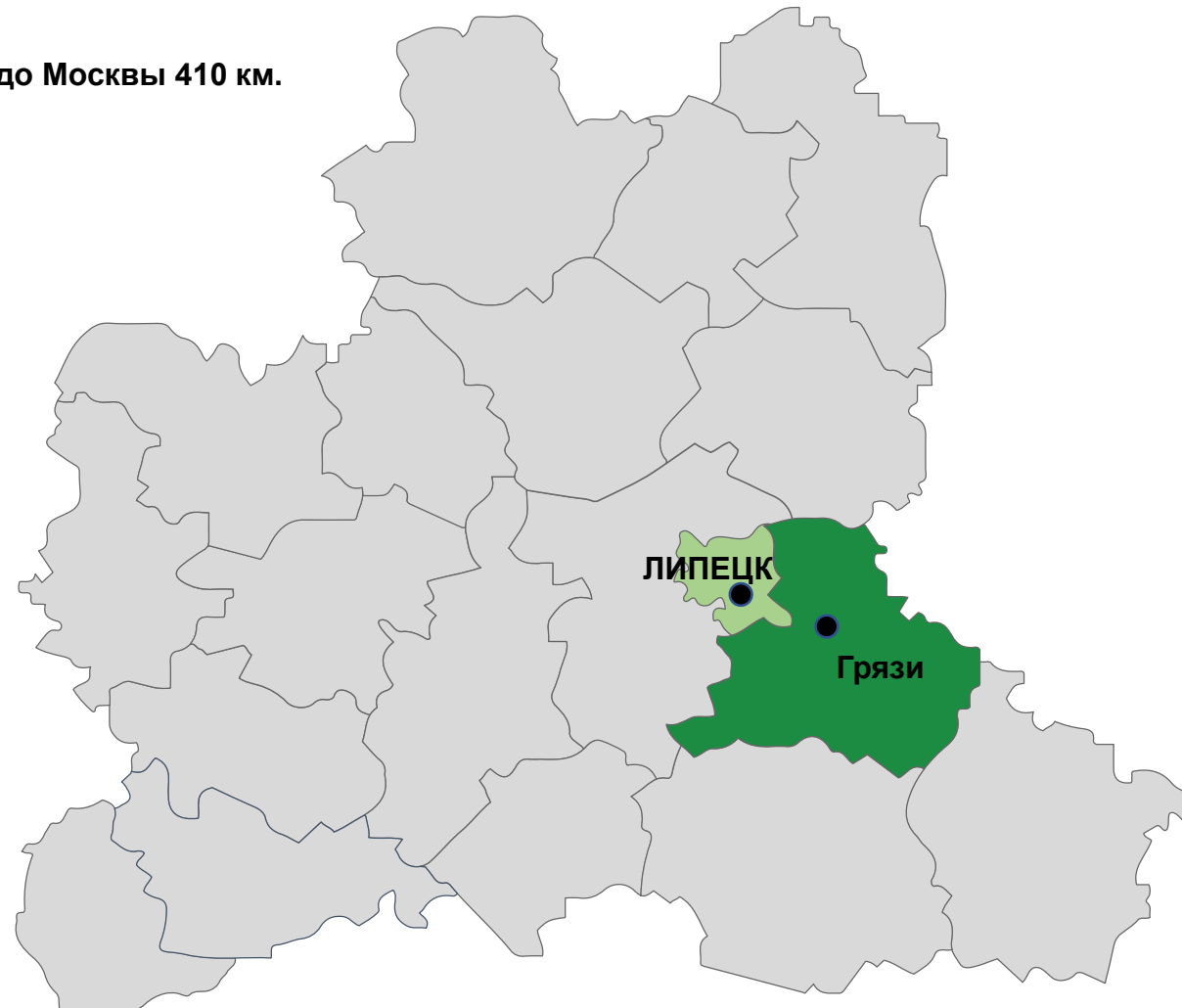
В районе функционирует «Гязинский технический колледж»




Полезные ископаемые - **силикатный песок, глина, песчаник, известняк, доломит**



Район богат рыбоводными участками





Грязинский муниципальный район

Социально-экономическое развитие

#инвестируй_в_грязинский_район

3



Общий объем отгруженных товаров и услуг собственного производства по крупным и средним предприятиям и организациям - **57 млрд. рублей**



Оборот розничной торговли - **45,5 млрд. рублей**



Средняя заработная плата - **34,7 тыс. рублей**



Трудоспособное население - **47157 человек**



Топ производимой продукции
зерно, молоко, мясо скота и птицы, хлеб и хлебобулочные изделия




Объем инвестиций в основной капитал - **14,1 млрд. рублей**



Грязинский муниципальный район

- Грязинский муниципальный район расположен в восточной части Липецкой области. Граничит с Тамбовской областью, Добринским, Усманским, Липецким и Добровским районами
- Располагается в умеренном климатическом поясе Северного полушария. По климатическим условиям входит в 3-й агроклиматический район Липецкой области
- Преобладающий тип почв района - выщелоченные черноземы
- Часть территории Грязинского района входит в состав Липецкого месторождения железных руд



Грязинский муниципальный район

#инвестируй_в_грязинский_район

4

Приоритетные отрасли



Сельское хозяйство



Обработывающее производство



**ОАО «Грязинский
культиваторный завод»**
Является одним из основных
производителей
почвообрабатывающих
машин в России



**ОАО «Грязинский
пищевой комбинат»**
Основан в городе Грязи в
1944 году как базовое
предприятие для снабжения
Вооруженных Сил СССР
специальным
продовольствием




**Грязинский
хлебокомбинат-филиал
ОАО
Липецкхлебмакаронпром**
Предприятие по выпуску
хлебобулочной и
кондитерской продукции



**ООО МПК
«Чернышевой»**
Производство колбас и мясных
деликатесов. Продукция
удостоена высоких оценок на
выставках и конкурсах
областного, всероссийского и
международного масштаба



**ООО «Липецкий
пищевой комбинат»**
Один из лидеров Центральной
России в категории
масложировой продукции.
Присутствие в 15 регионах
России. Более 40
наименований продукции



Приоритетные отрасли



Сельское хозяйство



Обработывающее производство

Грязинская площадка ОЭЗ «ЛИПЕЦК»

1024 Га
Общая
площадь

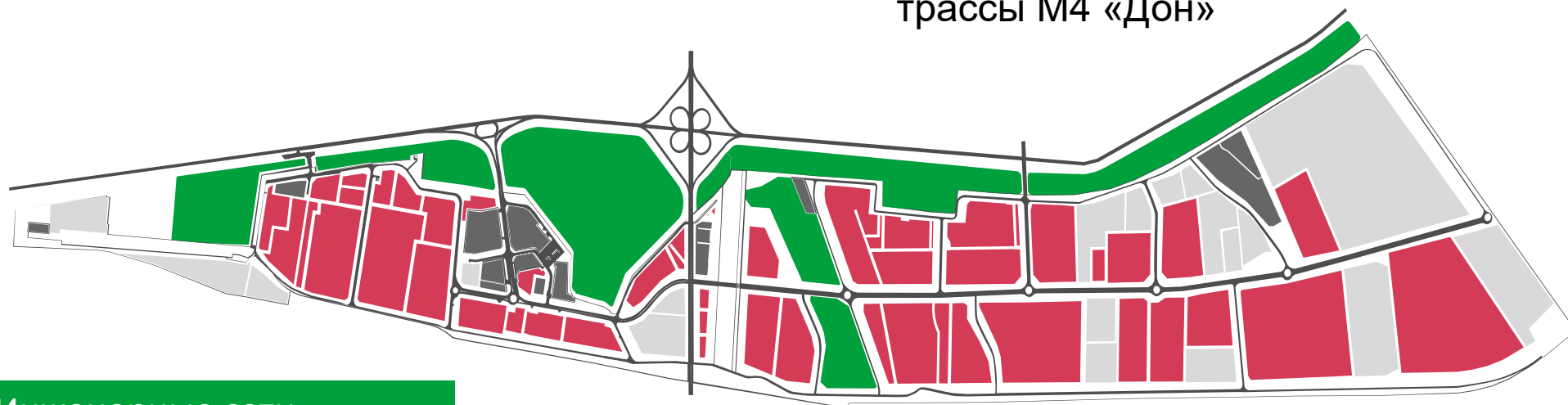
2 км
до г. Грязи

17 км
до г. Липецка

70 км
до федеральной
трассы М4 «Дон»

230 Га
Свободные
участки

46
Компаний
резидентов



Инженерные сети

Электроснабжение	307 мВт
Газоснабжение	42 000 м³/час
Водоснабжение	6 000 м³/час
Водоотведение	6 000 м³/час
Теплоснабжение	155 Гкал/час


2 подстанции

с 2008 г.

Цифровая
ПС110/10/10 кВ
Мощность 2X40 МВА

с 2017 г.

«Казинка»
Цифровая
ПС220/110/10 кВ
Мощность 267 МВА



Грязинский муниципальный район

#инвестируй_в_грязинский_район

6


Историческая справка



Территория Грязинского района была заселена с древнейших времен, о чем свидетельствуют результаты многочисленных археологических экспедиций. После отмены крепостного права население района стало быстро расти. В апреле 1866 года на заседании Совета Министров Российской империи было решено построить 14 крупных железных дорог общей протяженностью около 4500 верст. Так Грязи превратились в крупный железнодорожный узел с четырьмя основными направлениями: Москва, Царицын, Орел и Ростов. В 1883 году в Грязях вступил в строй новый железнодорожный вокзал, в то время одно из самых красивых пассажирских зданий России. Начиная с 80-х годов XIX столетия в городе Грязи бурно развивались промышленность и торговля. В 1924 году была запущена электростанция с двумя двигателями по 30 лошадиных сил,

закончилось восстановление шпалопропиточного, болтозаклепочного, известкового и кирпичных заводов, заработала государственная мельница. В 30-е годы ушедшего столетия началось строительство спиртзавода, построены стрелочный завод и птицекомбинат. В ноябре 1933 года открылась фельдшерско-акушерская школа, затем начала принимать пациентов новая поликлиника. Появились новые школы, детские сады и ясли, открылся химико - технологический техникум. Большое развитие получил Грязинский район в послевоенные годы. В городе Грязи были построены крупнейший в стране комбинат пищевых концентратов, сахарный завод, культиваторный завод и завод гидрооборудования. В настоящее время Грязинский район – один из наиболее динамично развивающихся в Липецкой области.





Грязинский муниципальный район

#инвестируй_в_грязинский_район

7


Туристический потенциал



Церковь Казанской иконы Божией Матери возведена в 1845–1848 годах. К 1917 году приход Казанской церкви был одним из крупнейших в Липецком уезде. В 1922 году красноармейцы изъяли церковные ценности. В 1935 году церковь была в достаточной степени разрушена, разорена и закрыта. За 50 лет запустения храм был складом и мастерской по ремонту тракторов. В церковном доме размещался винный магазин. 2003 году в храме проведены значительные работы по реконструкции и реставрации, сделана художественная роспись.




Из исторических мест и строений города большого внимания заслуживает железнодорожный вокзал. Проект Грязинского вокзала разрабатывался в Санкт-Петербурге в XIX веке. Его одобрил лично император Александр II. В 1883 году вокзал был построен и начал действовать. На момент открытия он считался одним из красивейших в России. Здесь бывали Лев Толстой, Максим Горький, Георгий Плеханов, Иван Бунин.



Пожалуй, самый известный храм Грязинского района, слава о красоте которого простирается далеко за пределами муниципалитета - церковь Дмитрия Солунского в селе Коробовка. Храм был возведён в 1879-1884 годах на средства князя Леонида Дмитриевича Вяземского. Князь заказал проект новой каменной церкви в Санкт-Петербурге у знаменитого русского архитектора Максимилиана Месмахера.



Дом-музей Героя России И. А. Флёрова находится в селе Двуречки Грязинского района. Здесь родился и вырос Герой Российской Федерации Иван Андреевич Флеров, командир первой в Красной Армии батареи реактивной артиллерии – знаменитых «катюш». Дом-музей открыт в 1975 году силами местных жителей. Экспозиция включает фотографии, карты, письма, фрагменты боевых снарядов. В музее часто проводят экскурсии и памятные мероприятия.



Контакты

Рощупкин Владимир Тимофеевич

Глава администрации
Грязинского муниципального района

 + 7 (47461) 2-04-65  agr@admlr.lipetsk.ru

Попов Валерий Вячеславович

Первый заместитель главы администрации
Грязинского муниципального района
● Бизнес-куратор

 + 7 (903) 643-70-27  popovVV@admlr.lipetsk.ru

ЕДИНОЕ ОКНО

в Липецкой области по привлечению и
сопровождению инвестиционных проектов



АГЕНТСТВО
ИНВЕСТИЦИОННОГО
РАЗВИТИЯ
ЛИПЕЦКОЙ ОБЛАСТИ

Агентство инвестиционного развития Липецкой области

 +7 (4742) 50-20-26  invest@sezlipetsk.ru

www.investinlipetsk.ru

398050, Россия, Липецкая область, г. Липецк, ул. Кузнечная, д. 8